

Niveau 1er Sous-sol

Echelle : 1/100

SITUATION NOUVELLE

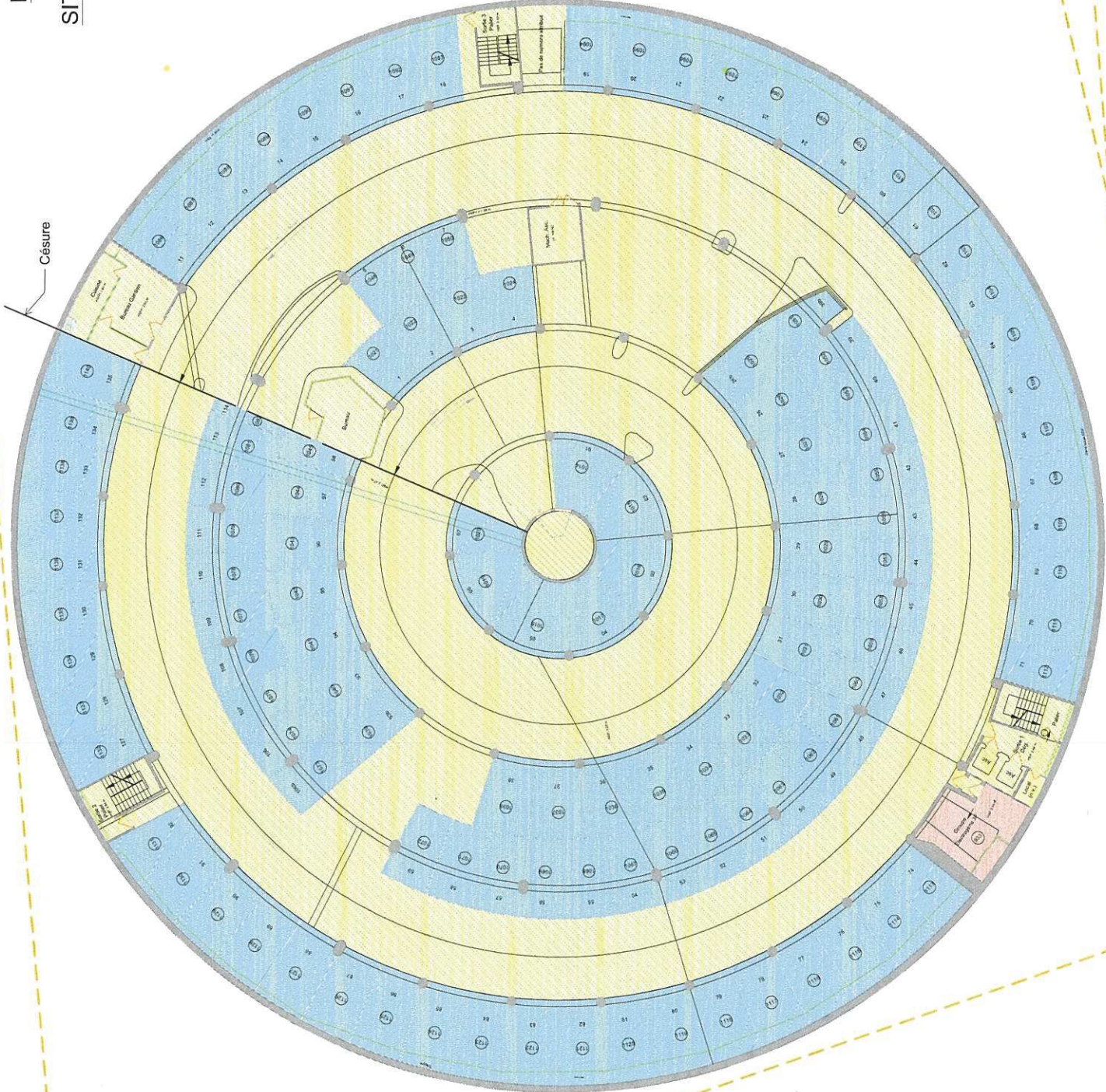


Côté rue Yéo Thomas

Côté rue Nationale

LEGENDE:

- LOTS PRIVATIFS
- Parties communes générales
- Parties communes spéciales des niveaux de sous sol (stationnements et local technique)
- Parties communes spéciales des lots 1001, 1002 et 1003 pour équipements techniques
- Parties communes spéciales aux lots 1003 et 1004
- Parties communes spéciales aux lots 1007 et 1008
- Parcelle cadastrale



NOTA: Este plano foi elaborado com base nos dados fornecidos pelo proprietário. A GEA não se responsabiliza por eventuais erros ou omissões. Este plano não constitui uma oferta de compra ou venda de terrenos. Para mais informações, consulte o plano de loteamento e o plano de parcelamento.

Niveau 2ème Sous-sol

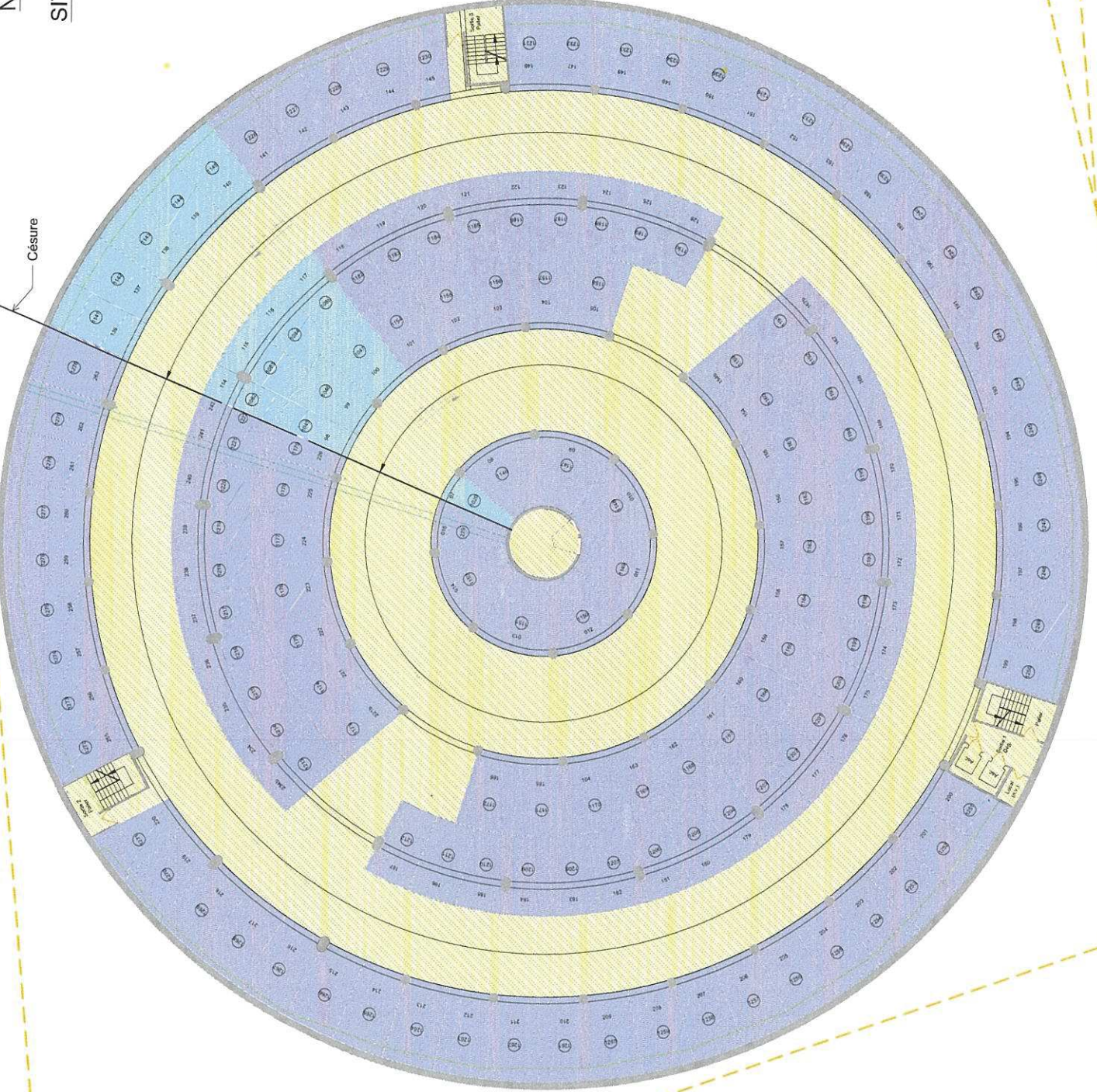
Echelle : 1/100

SITUATION NOUVELLE



Côté rue Yéo Thomas

Césure



LEGENDE:

LOTS PRIVATIS



- Parties communes générales
- Parties communes spéciales des niveaux de sous-sol (abonnements et local technique)
- Parties communes spéciales des lots 1001, 1002, 1003, 1004, 1007, 1008 pour équipements techniques
- Parties communes spéciales aux lots 1003 et 1004
- Parties communes spéciales aux lots 1007 et 1008

Parcelles cadastrales



GEOMETRIES SPÉCIALES



NOTES:
1) Ce plan est un document provisoire et ne doit pas servir de base à aucune information juridique.
2) Toute erreur ou omission est de votre responsabilité.
3) Toute reproduction ou utilisation de ce document est formellement interdite.
4) Le présent document est la propriété exclusive de l'architecte.

Côté rue Nationale

Niveau 3ème Sous-sol

SITUATION NOUVELLE

Echelle : 1/100



LEGENDE

LOTS PRIVATIFS

- Parties communes générales
- Parties communes spéciales des classes de sous-sol (stationnements et local technique)
- Parties communes spéciales des lots 1001, 1002, 1005, 1006, 1007, 1008 pour appartements techniques
- Parties communes spéciales aux lots 1003 et 1004
- Parties communes spéciales aux lots 1007 et 1008
- Parcelaire cadastriel

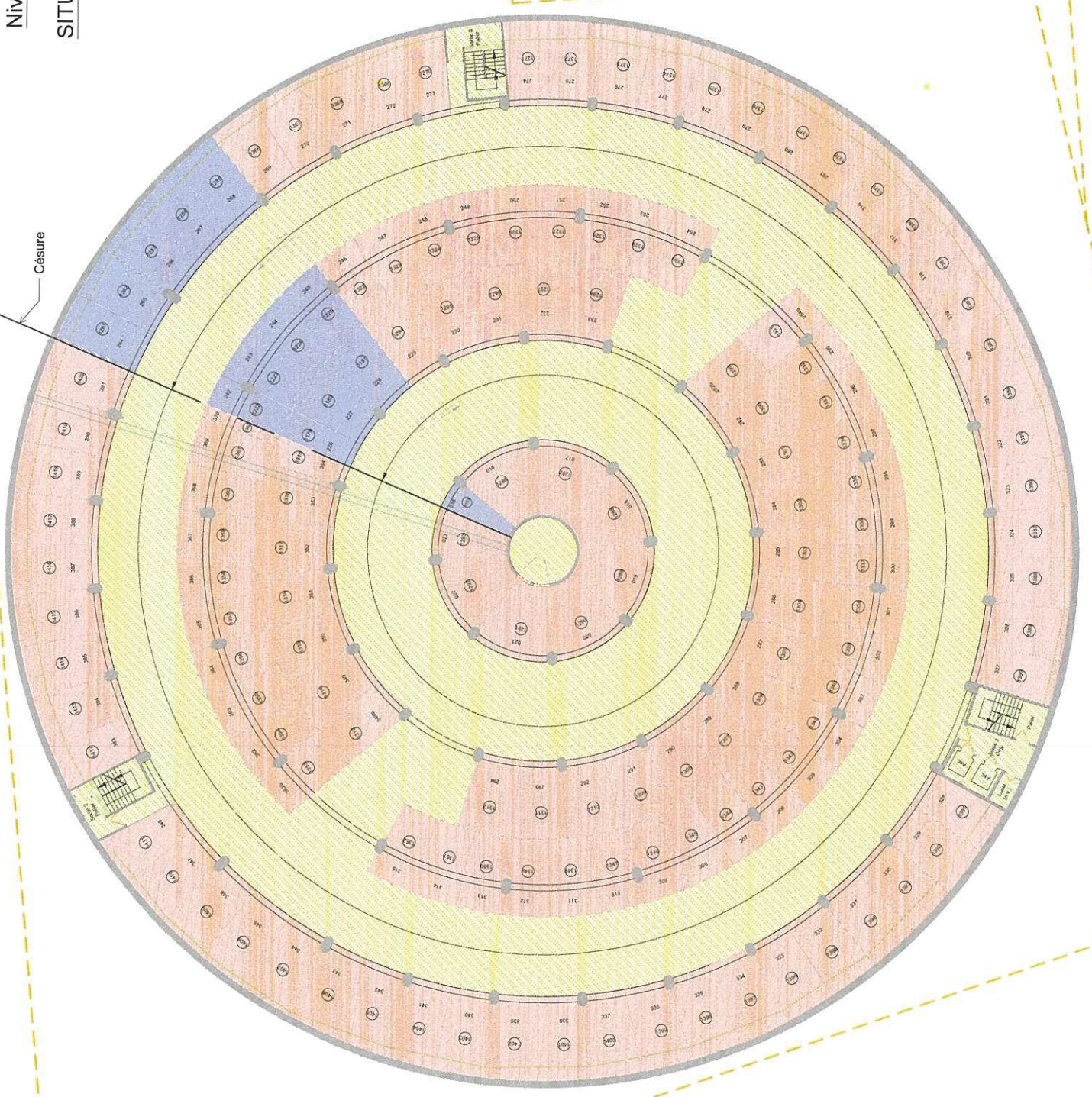


Côté rue Yéo Thomas

Césure

Côté rue Nationale

00123
 - Ce plan des Parties Communes Spéciales de Sous-Sol a été établi en vertu de la Loi n° 1001 du 10/01/2002 relative aux parties communes spéciales des lots 1001, 1002, 1005, 1006, 1007, 1008 pour appartements techniques.
 - Toute modification de ce plan doit être autorisée par le Service de l'Urbanisme de la Ville de Paris.



Niveau 4ème Sous-sol

Echelle : 1/100

SITUATION NOUVELLE



LEGENDE:

[Pink]	[Light Green]	[Light Blue]	[Light Yellow]	[Dark Green]	[Dark Blue]	[Dark Yellow]	[Dark Green]	[Dark Blue]	[Dark Yellow]
LOTS PRIVATIFS									
Parties communes générales									
Parties communes spéciales des niveaux de sous-sol (équipements et local technique)									
Parties communes spéciales des sous-sols 1001, 1002, 1003, 1004, 1005, 1006, 1007, 1008, 1009									
Parties communes spéciales des équipements techniques									
Parties communes spéciales aux lots 1003 et 1004									
Parties communes spéciales aux lots 1007 et 1008									
Périphérie cadastrale									

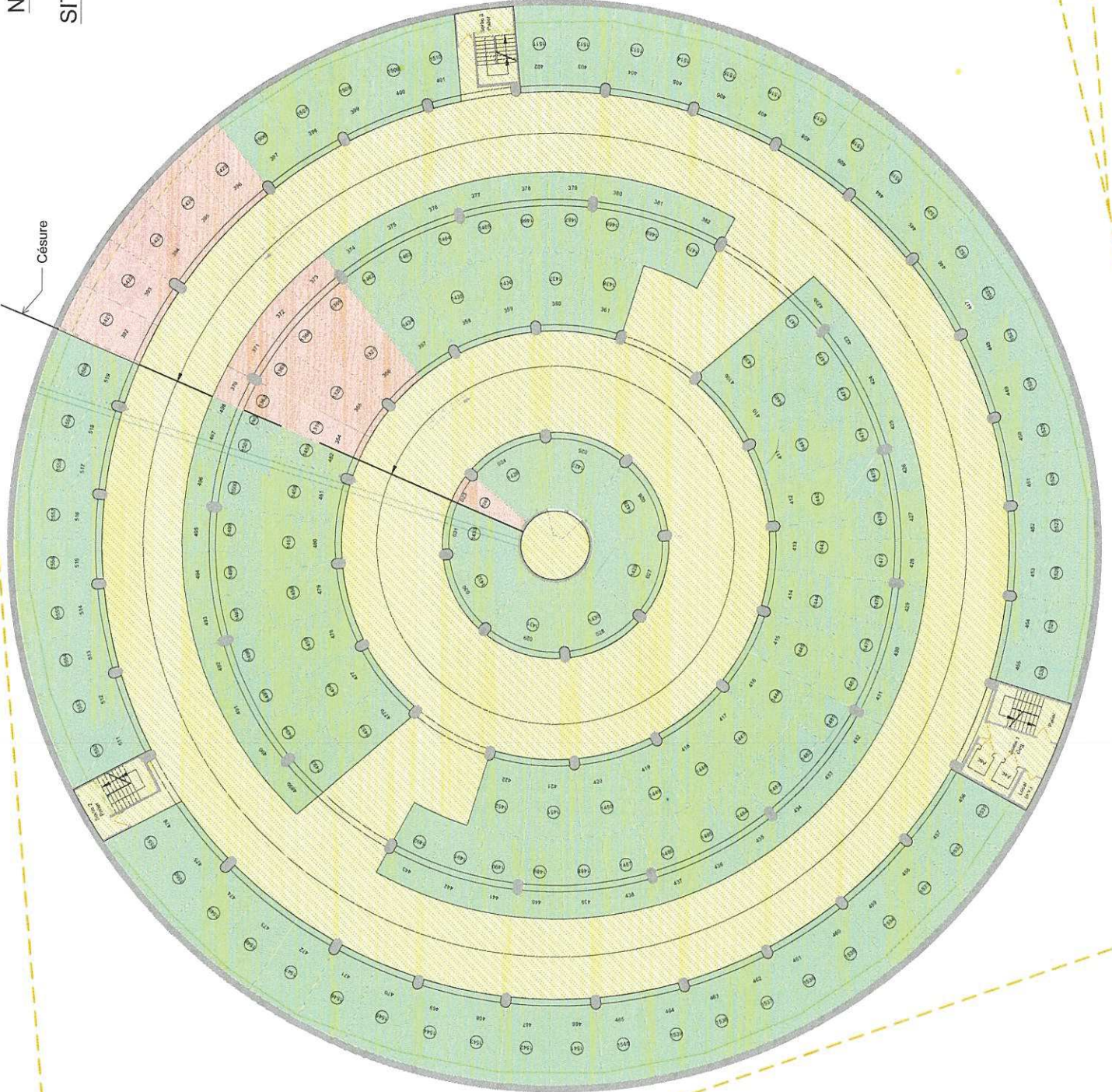


Côté rue Yéo Thomas

Césure

Côté rue Nationale

NOTICE
Ce plan est une reproduction autorisée de l'ouvrage de l'architecte inscrit au tableau de l'Ordre des Architectes de la Région de Bruxelles-Capitale
Il est interdit de le reproduire ou de l'utiliser sans l'autorisation écrite de l'architecte.
Profession de l'architecte



Niveau 5^{ème} Sous-sol

Echelle : 1/100

SITUATION NOUVELLE



LEGENDE:

LOTS PRIVATIFS	
[Light Green Box]	Parties communes générales
[Light Blue Box]	Parties communes spéciales des niveaux de sous-sol (habitements et local technique)
[Light Yellow Box]	Parties communes spéciales des niveaux de sous-sol (équipements techniques)
[Light Purple Box]	Parties communes spéciales aux lots 1003 et 1004
[Light Orange Box]	Parties communes spéciales aux lots 1007 et 1008
[Light Grey Box]	Parcélaires cadastrales

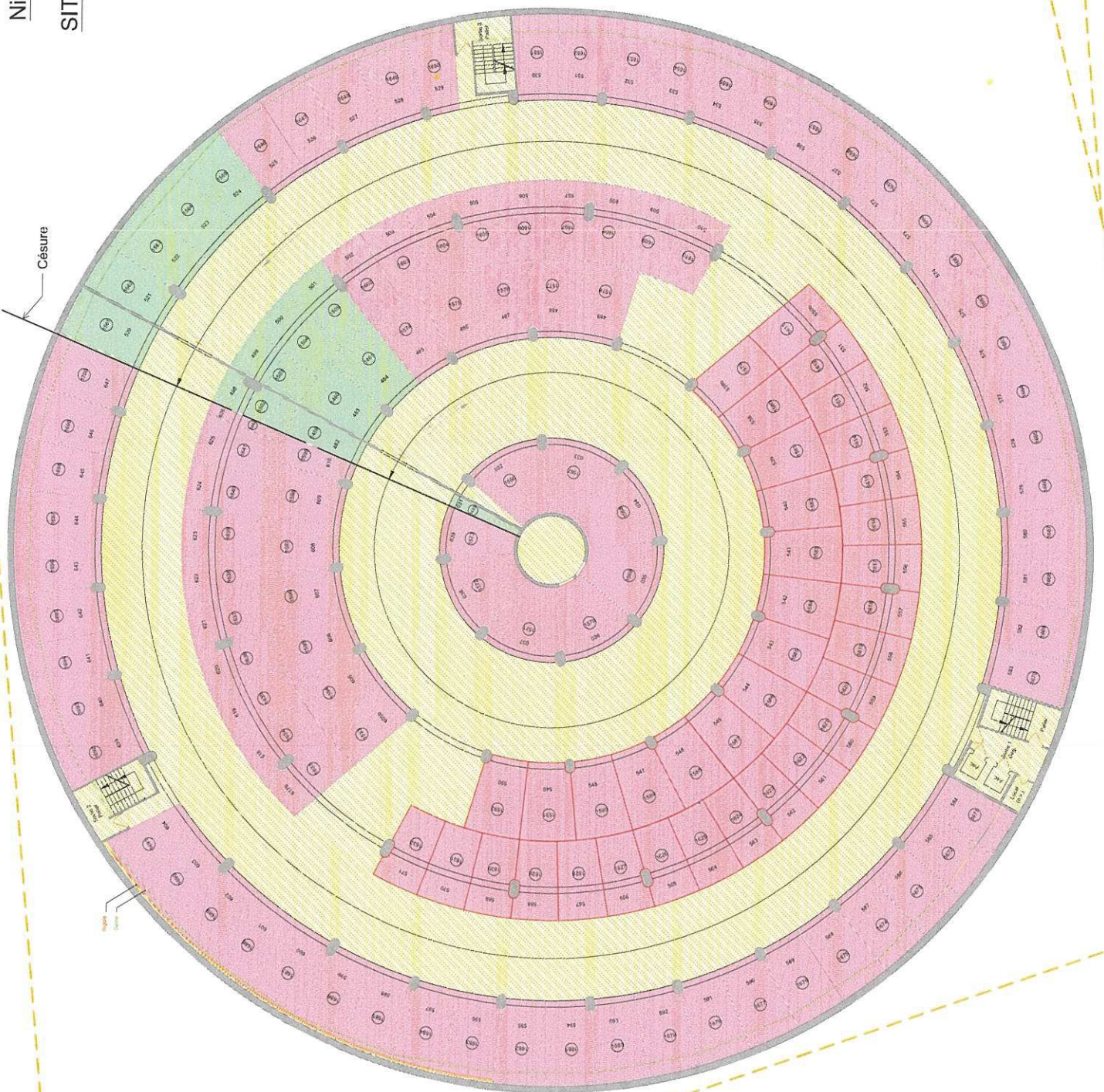


Côté rue Yéo Thomas

Césure

Côté rue Nationale

NOTES:
 1. Ce plan est l'œuvre de l'architecte et ne constitue pas un document officiel.
 2. Toute utilisation de ce plan est interdite sans l'autorisation écrite de l'architecte.
 3. Toute reproduction ou diffusion de ce plan est formellement interdite.



Niveau 6ème Sous-sol

SITUATION NOUVELLE

Echelle : 1/100



LEGENDE:

- LOTS PRIVANTS
- Parcelles communes globales:
- Parcelles communes spéciales des niveaux de sous-sol (stationnements et local technique)
- Parcelles communes spéciales des lots 1001, 1002, 1005, 1006, 1007, 1008 pour appartements techniques
- Parcelles communes spéciales aux lots 1033 et 1034
- Parcelles communes spéciales aux lots 1007 et 1008
- Parcélaires cadastral



Côté rue Yéo Thomas

Césura

Côté rue Nationale

NOTA: L'ensemble des données techniques relatives à l'état de l'ouvrage sont indiquées dans le plan de situation. Les données techniques relatives à l'ouvrage sont indiquées dans le plan de situation.

